



ประกาศสำนักงานคณะกรรมการกำกับกิจการพลังงาน
เรื่อง กำหนดเขตระบบโครงข่ายไฟฟ้า ๒๓๐ กิโลโวลต์ คลองแจ๊ะ - สตูล (ช่วงที่ ๑)
(ช่วงปรับแก้ทิศทางและแนวเขตระบบโครงข่ายไฟฟ้า)
ตามพระราชบัญญัติการประกอบกิจการพลังงาน พ.ศ. ๒๕๕๐

ด้วยคณะกรรมการกำกับกิจการพลังงาน (กกพ.) ได้พิจารณาให้ความเห็นชอบทิศทางและแนวเขตในการวางระบบโครงข่ายไฟฟ้า ตามแผนผังแสดงรายละเอียดของลักษณะทิศทางและแนวเขตในการวางระบบโครงข่ายไฟฟ้า ของการไฟฟ้าฝ่ายผลิตแห่งประเทศไทย (กฟผ.) ตามโครงการก่อสร้างระบบโครงข่ายไฟฟ้า ๒๓๐ กิโลโวลต์ คลองแจ๊ะ - สตูล (ช่วงที่ ๑) (ช่วงปรับแก้ทิศทางและแนวเขตระบบโครงข่ายไฟฟ้า) เพื่อความเหมาะสมของการใช้ประโยชน์ในพื้นที่บริเวณดังกล่าว

อาศัยอำนาจตามความในมาตรา ๑๐๖ มาตรา ๑๐๗ มาตรา ๑๐๘ แห่งพระราชบัญญัติการประกอบกิจการพลังงาน พ.ศ. ๒๕๕๐ และประกาศ กกพ. เรื่อง หลักเกณฑ์การจัดทำประกาศ เครื่องหมาย และวิธีการแจ้งสิทธิ ในเขตระบบโครงข่ายพลังงาน พ.ศ. ๒๕๖๔ ประกอบกับมติ กกพ. ในการประชุมครั้งที่ ๔๖/๒๕๖๖ (ครั้งที่ ๘๗๔) เมื่อวันที่ ๑๑ ตุลาคม ๒๕๖๖ สำนักงานคณะกรรมการกำกับกิจการพลังงาน จึงประกาศให้ทราบโดยทั่วกันดังต่อไปนี้

ข้อ ๑ ยกเลิกทิศทางและแนวเขตระบบโครงข่ายไฟฟ้า ตามแผนผังแสดงรายละเอียดของลักษณะทิศทาง และแนวเขตในการวางระบบโครงข่ายไฟฟ้า ๒๓๐ กิโลโวลต์ คลองแจ๊ะ - สตูล (ช่วงที่ ๑) เริ่มต้นจาก กม. (สายส่งไฟฟ้า) ที่ ๙ + ๐๒๔.๘๗ ไปยัง กม. (สายส่งไฟฟ้า) ที่ $\frac{๑๐ + ๓๖๖.๐๔ \text{ BK}}{๑๐ + ๔๑๘.๗๘ \text{ AH}}$ ระยะทางประมาณ ๑,๓๔๑.๑๗ เมตร พาดผ่านท้องที่ตำบลทุ่งนุ้ย อำเภอควนกาหลง จังหวัดสตูล

ข้อ ๒ กำหนดให้พื้นที่แนวเขตระบบโครงข่ายไฟฟ้า ๒๓๐ กิโลโวลต์ คลองแจ๊ะ - สตูล (ช่วงที่ ๑) (ช่วงปรับแก้ทิศทางและแนวเขตระบบโครงข่ายไฟฟ้า) เริ่มต้นจาก กม. (สายส่งไฟฟ้า) ที่ ๙ + ๐๒๔.๘๗ ไปยัง กม. (สายส่งไฟฟ้า) ที่ ๙ + ๖๒๒.๘๙ และไปยัง กม. (สายส่งไฟฟ้า) ที่ $\frac{๑๐ + ๓๙๘.๐๔ \text{ BK}}{๑๐ + ๔๑๘.๗๘ \text{ AH}}$ ระยะทางประมาณ ๑,๓๗๓.๑๗ เมตร พาดผ่านท้องที่ตำบลทุ่งนุ้ย อำเภอควนกาหลง จังหวัดสตูล เป็นเขตระบบโครงข่ายไฟฟ้า

ทั้งนี้ กำหนดให้ความกว้างของเขตระบบโครงข่ายไฟฟ้างดงกล่าว วัดจากแนวศูนย์กลางของเสาสายส่งไฟฟ้าออกไปด้านละ ๒๕.๐๐ เมตร รวมทั้งสองด้านกว้าง ๕๐.๐๐ เมตร ปราบกฏตามแผนผังแสดงรายละเอียด แบบเลขที่ ๔-KNE-STU-๑๒.๒๐๒๐.๒/๒ REV.๒ จำนวน ๑ แผ่น ที่แนบท้ายประกาศนี้ โดย กฟผ. จะได้จัดทำเครื่องหมายแสดงบริเวณเขตระบบโครงข่ายไฟฟ้าบนพื้นที่จริงต่อไป

ประกาศ ณ วันที่ ๓ มีนาคม พ.ศ. ๒๕๖๗

(นายคมกฤษ ตันตระวาณิชย์)

เลขาธิการสำนักงานคณะกรรมการกำกับกิจการพลังงาน



780,000 N

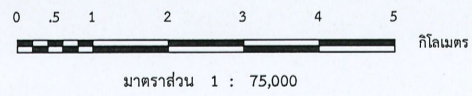
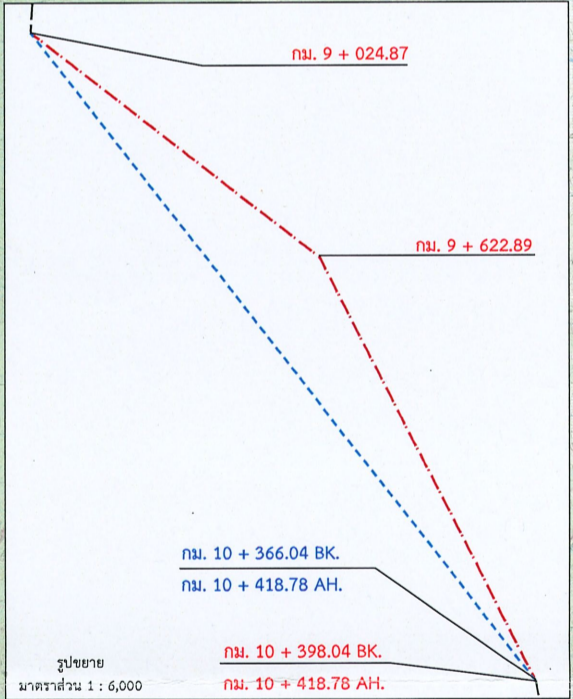
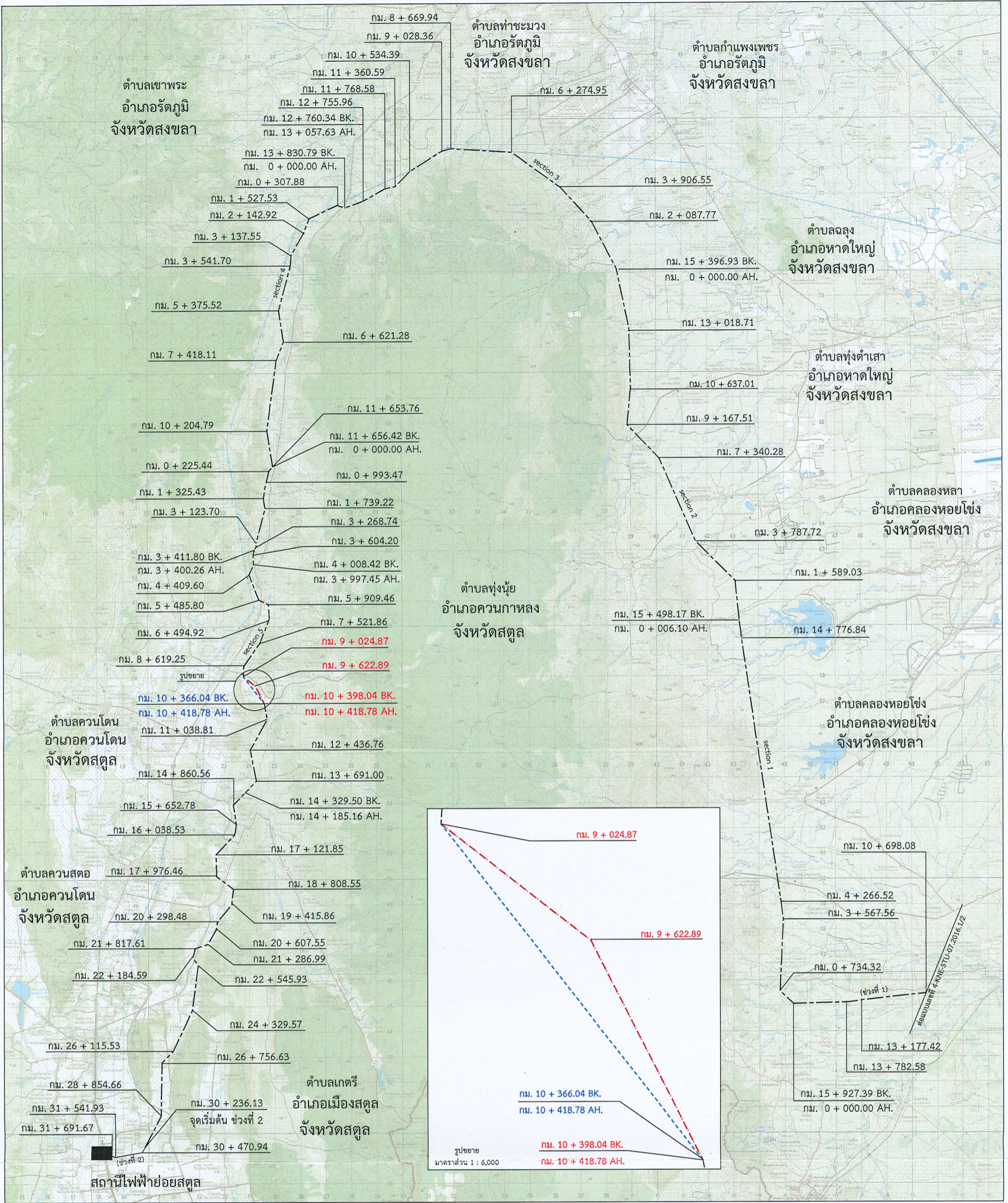
780,000 N

760,000 N

760,000 N

740,000 N

740,000 N



- ระบบโครงข่ายไฟฟ้า 230 กิโลโวลต์ คลองแงะ - สตูล (ช่วงที่ 1)
- - - - - ระบบโครงข่ายไฟฟ้า 230 กิโลโวลต์ คลองแงะ - สตูล (ช่วงที่ 1) (แนวเดิมที่ขอยกเลิก)
- . - . - ระบบโครงข่ายไฟฟ้า 230 กิโลโวลต์ คลองแงะ - สตูล (ช่วงที่ 1) (แนวปรับแก้)
- ระบบโครงข่ายไฟฟ้า 230 กิโลโวลต์ คลองแงะ - สตูล (ช่วงที่ 2)

การไฟฟ้าฝ่ายผลิตแห่งประเทศไทย

แผนผังแสดงรายละเอียดท้ายประกาศสำนักงานคณะกรรมการกำกับกิจการพลังงาน เรื่อง กำหนดเขตระบบโครงข่ายไฟฟ้า 230 กิโลโวลต์ คลองแงะ - สตูล (ช่วงที่ 1) (ช่วงปรับแก้ทิศทางและแนวเขตระบบโครงข่ายไฟฟ้า) ตั้งแต่ กม. 9 + 024.87 ถึง กม. 10 + 398.04 BK. กม. 10 + 418.78 AH. ขนาดความกว้างจากแนวศูนย์กลางของเสาสายส่งไฟฟ้าด้านละ 25.00 เมตร (รวมทั้งสองด้านกว้าง 50.00 เมตร)

เห็นชอบ: นายกัมปนาท สิริรัตน์ หัวหน้ากองสำรวจ

อนุมัติ: นายพิชเชย ชนยุทธ ผู้อำนวยการฝ่ายสำรวจ

เขียน: (นางสาวสิริวรรณ ศรีคำไท) ตรวจสอบ: (นางสาววิภาชา มาน้อย)

แบบเลขที่: 4-KNE-STU-12.2020.2/2 REV.2
อ้างอิงแบบเลขที่: 4-KNE-STU-12.2020.2/2 REV.1